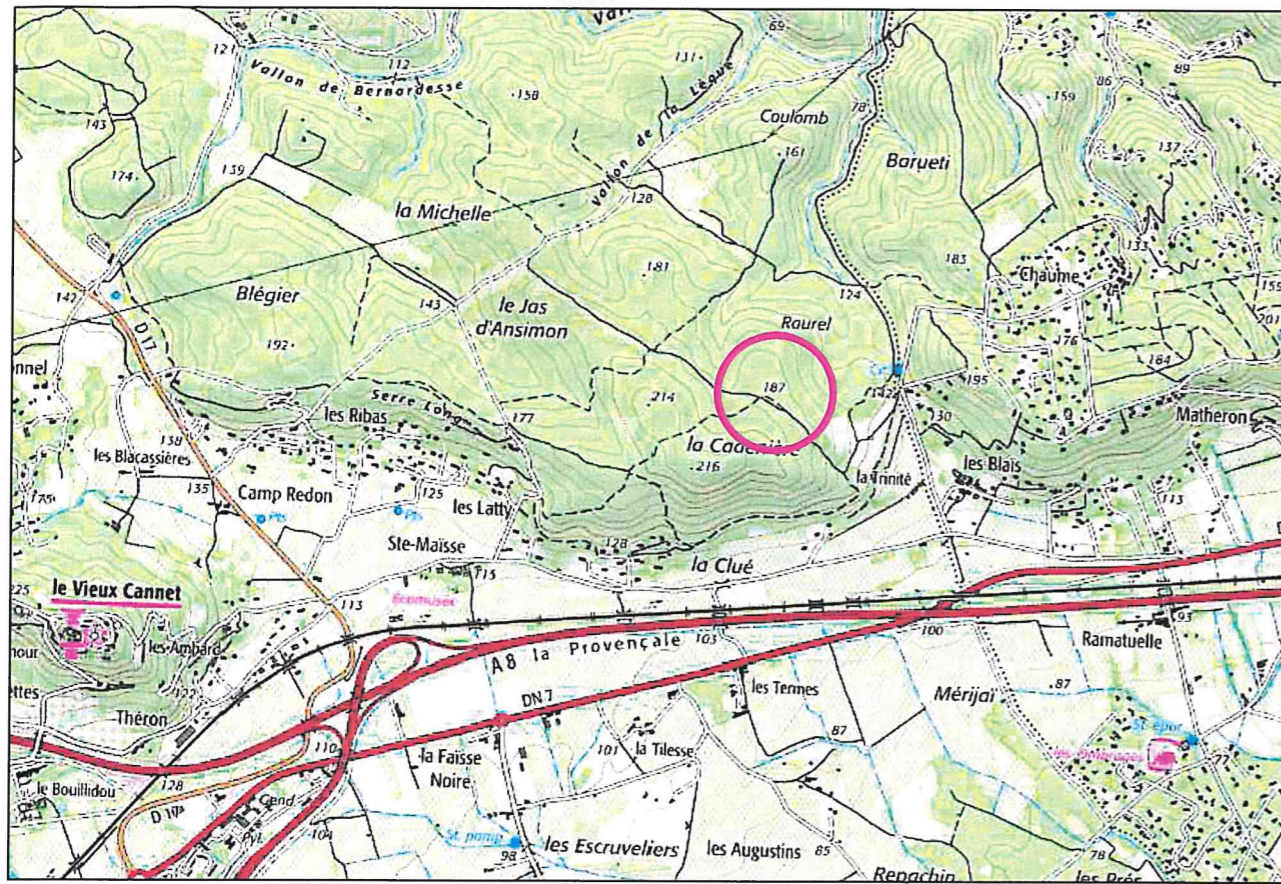


SITUATION AU 1/25000



DEPARTEMENT DU VAR

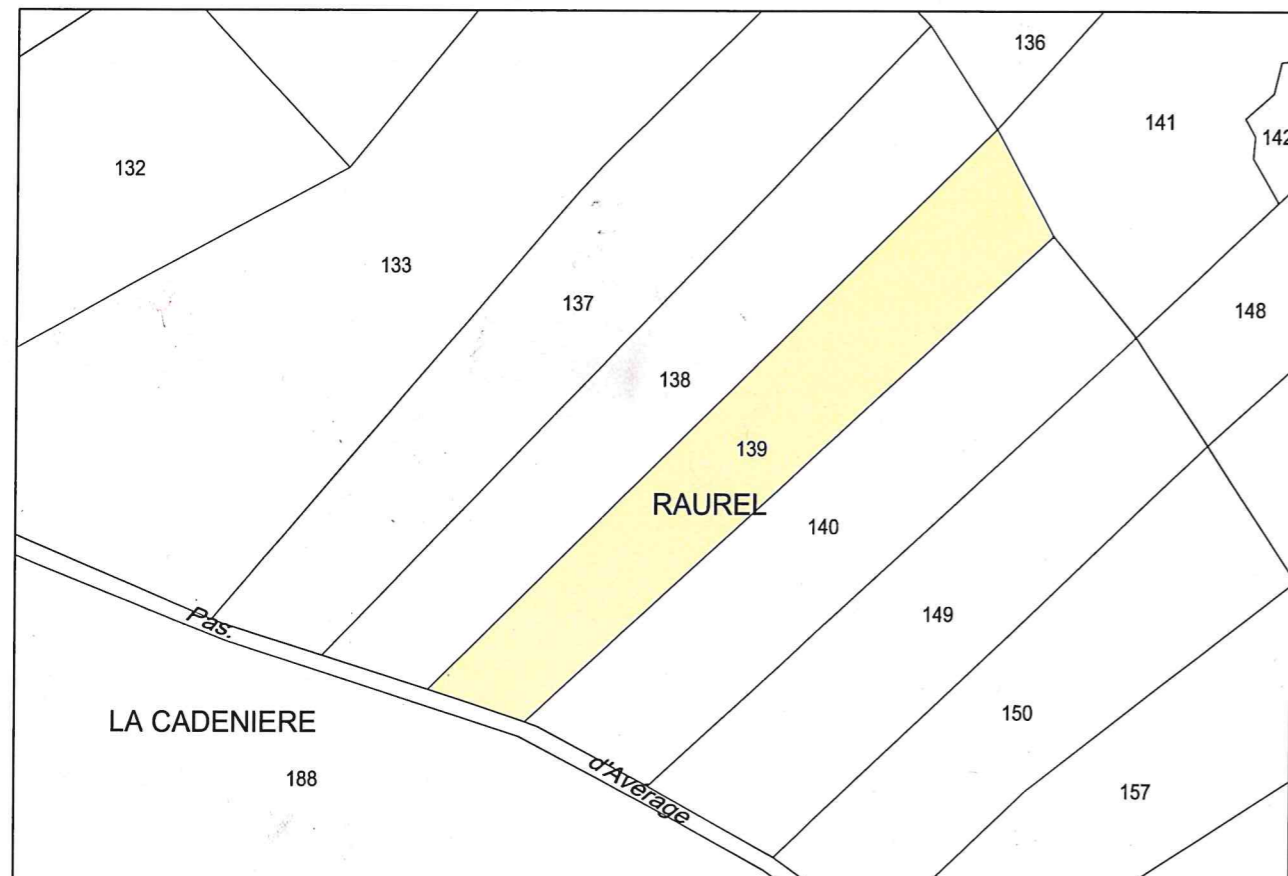
COMMUNE DU CANNET-DES-MAURES

LIEU-DIT : RAUREL

SECTION E n°139

PROPRIETE DE  
LA COMMUNE

PLAN DE PIQUETAGE  
PARTIEL



SITUATION CADASTRALE AU 1/2500



**Cabinet ROCHE et Associés**  
S.A.R.L. de Géomètres Experts  
inscription numéro 23603  
70, ZAC de La Gueiranne - 83340  
**LE CANNET-DES-MAURES**  
TEL: 04.94.60.70.59  
laurent.roche@geometre-expert.fr



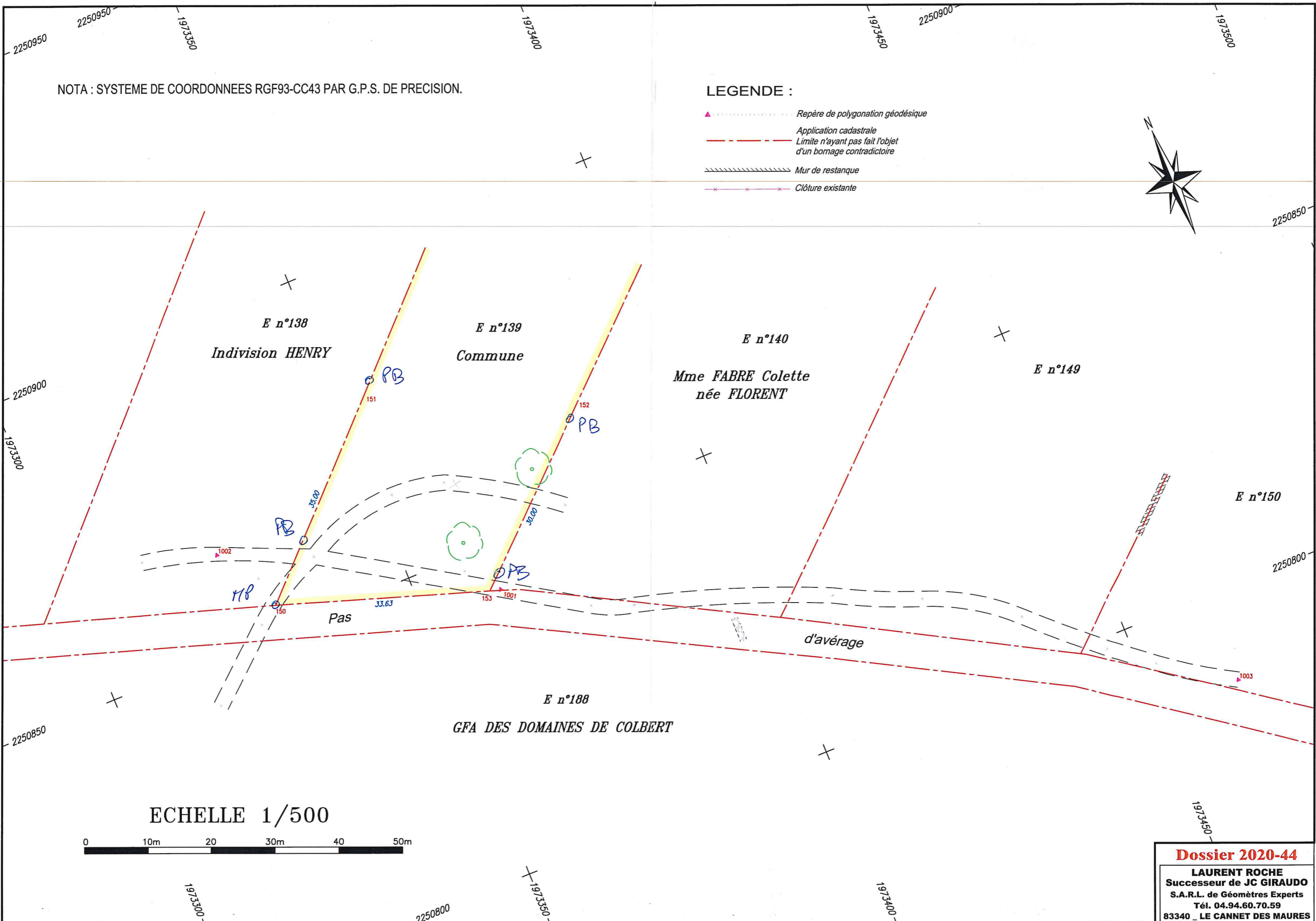
Dressé le : 04 Mars 2020

**Dossier 2020-44**

NOTA : SYSTEME DE COORDONNEES RGF93-CC43 PAR G.P.S. DE PRECISION.

LEGENDE :

- ▲ ..... Repère de polygonation géodésique
- Application cadastrale
- Limite n'ayant pas fait l'objet d'un bornage contradictoire
- ==== Mur de restanque
- × × × Clôture existante



ECHELLE 1/500



**Dossier 2020-44**  
**LAURENT ROCHE**  
Successeur de JC GIRAUDO  
S.A.R.L. de Géomètres Experts  
Tél. 04.94.60.70.59  
83340 - LE CANNET DES MAURES