

ANNEXE 5

Carte de localisation des traversées de cours d'eau (y compris
cours d'eau identifiés par la Police de l'Eau)

Renforcement et sécurisation de l'alimentation en eau potable région ouest de Toulon

Traversées des cours d'eau

 Limites communales

Cours d'eau

 Intermittent

 Permanent

 Maillage nord-sud

 Projet "Thouron - Castellet"

 Projet "Thouron - Cadière"

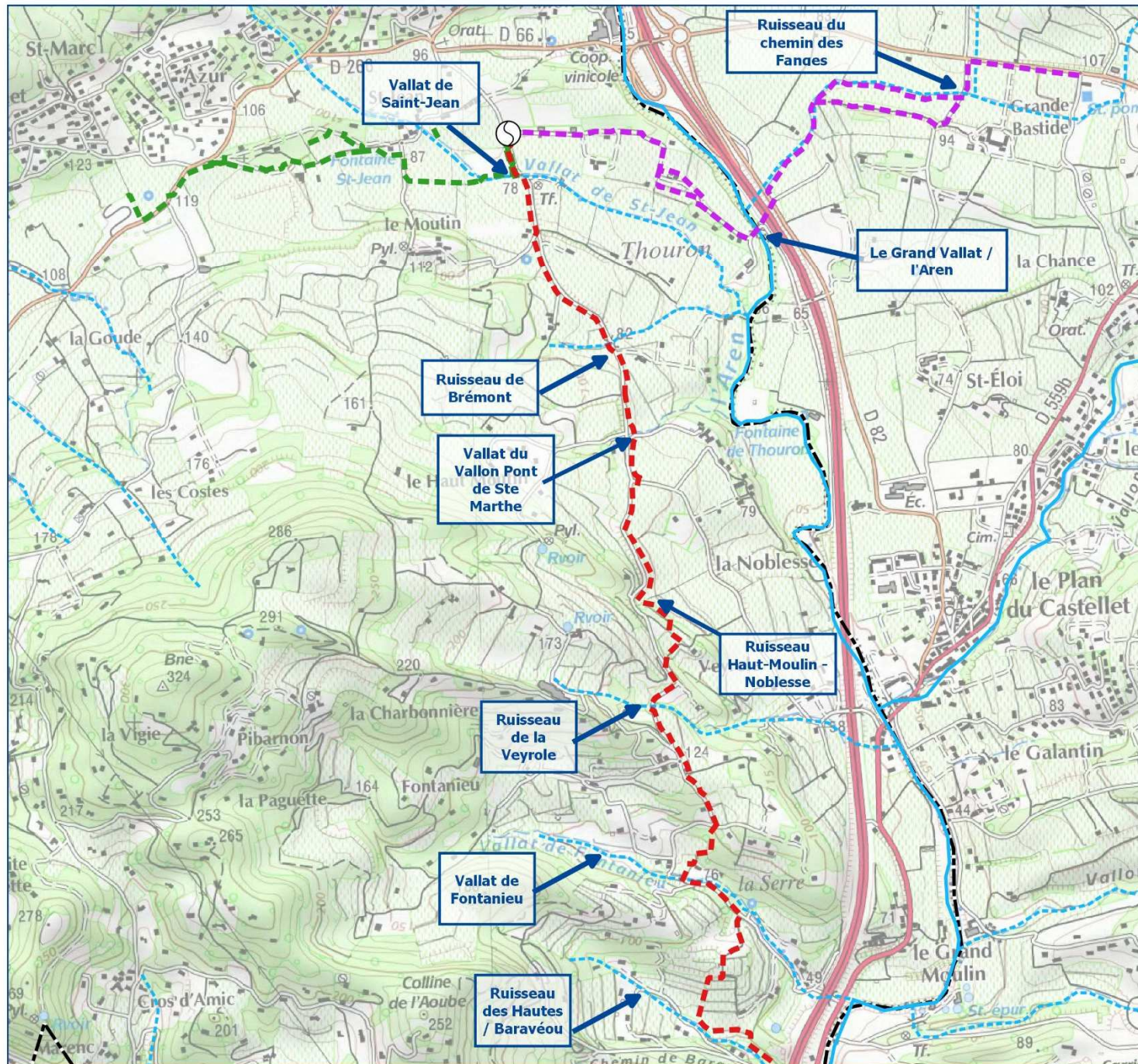
Dessiné par :s. QUASTANA - Vérifié par : P. DOLLET
Référence fichier - Cas par cas.qgs

Sources : Société du Canal de Provence - © IGN - SCAN25 ®

0 300 600 m

1:15 000

Société du Canal de Provence
et d'aménagement de la région provençale
Le Tholonet - CS 70064 - 13182 Aix-en-Provence CEDEX 5
Tél : 04 42 66 70 00 - www.canal-de-provence.com



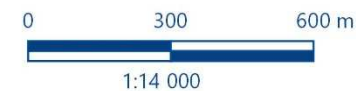
Renforcement et sécurisation de l'alimentation en eau potable région ouest de Toulon

Traversées des cours d'eau

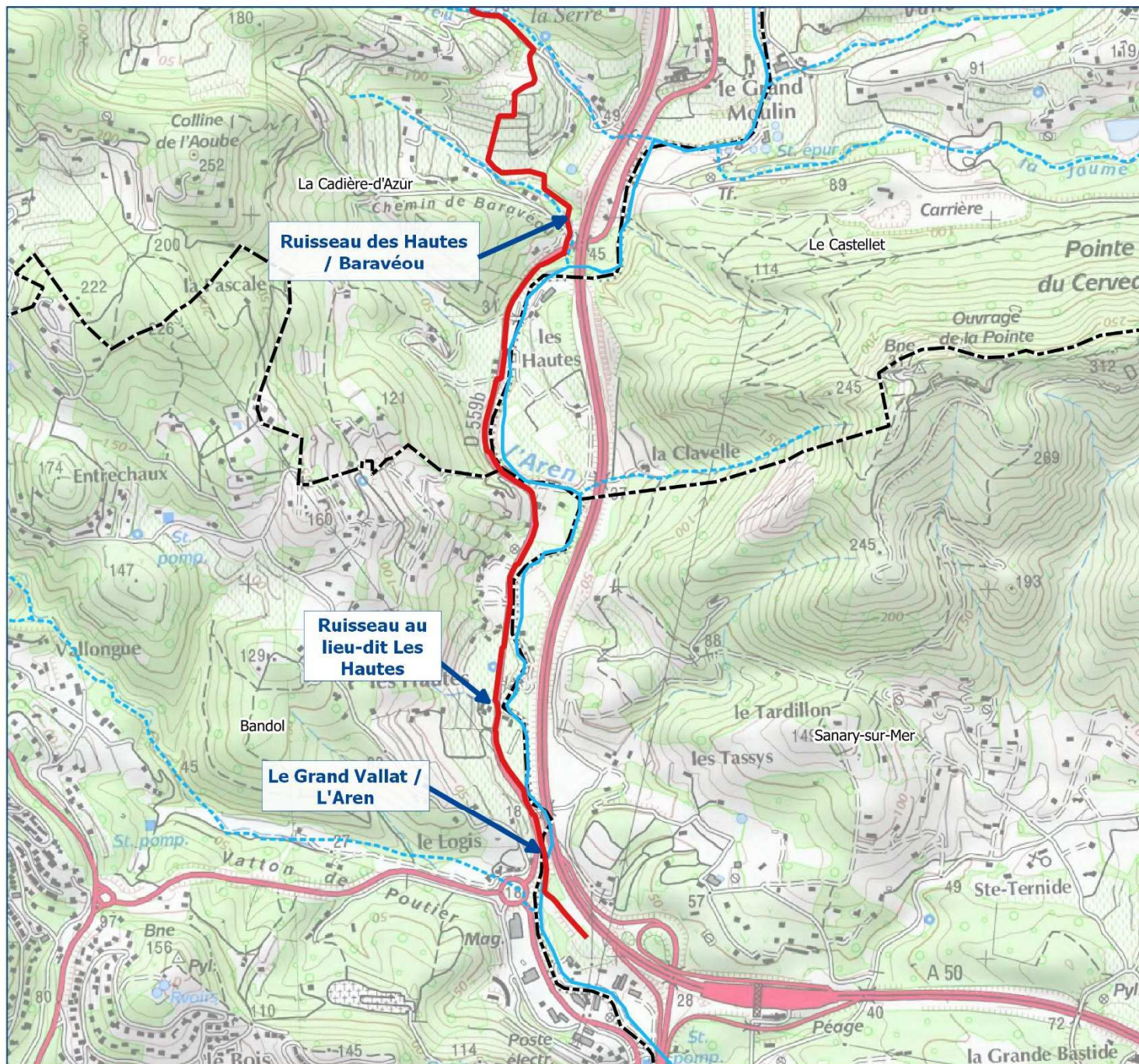
-  Limites communales
-  Maillage nord-sud
- Cours d'eau**
-  Intermittent
-  Permanent

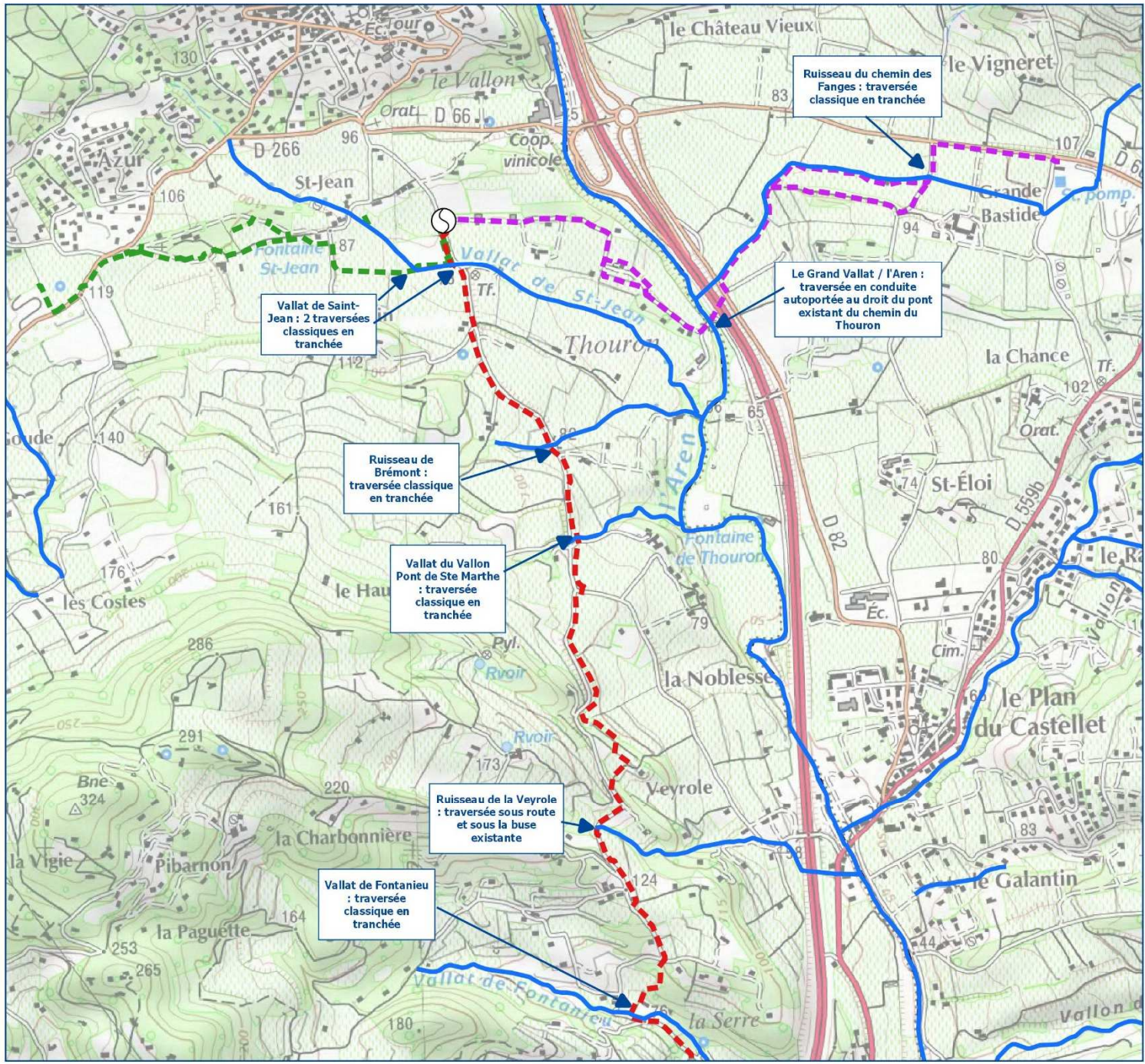
Dessiné par: T. CHEVALLIER - Vérifié par: NOM
Référence fichier - Cas par cas.ggs

Sources : Société du Canal de Provence - © IGN - SCAN25 ©



Société du Canal de Provence
et d'aménagement de la région provençale
Le Tholonet - CS 70064 - 13182 Aix-en-Provence CEDEX 5
Tél : 04 42 66 70 00 - www.canal-de-provence.com





Renforcement et sécurisation de l'alimentation en eau potable région ouest de Toulon

Traversées des cours d'eau - Loi sur l'Eau

-  Limites communales
-  Maillage nord-sud
-  Projet "Thouron-Castellet"
-  Projet "Thouron-Cadière"
-  Cours d'eau identifiés par la Police de l'Eau

Dessiné par : s. QUASTANA - Vérifié par : P. DOLLET
 Référence fichier - Cas par cas.qgs
 Sources : Société du Canal de Provence - © IGN - SCAN25 ®

0 300 600 m

1:14 000

Société du Canal de Provence
 et d'aménagement de la région provençale
 Le Tholonnet - CS 70064 - 13182 Aix-en-Provence CEDEX 5
 Tél : 04 42 66 70 00 - www.canal-de-provence.com



Renforcement et sécurisation de l'alimentation en eau potable région ouest de Toulon

Traversées des cours d'eau - Loi sur l'Eau

-  Limites communales
-  Maillage nord-sud
-  Cours d'eau identifiés par la Police de l'Eau

Dessiné par : s. QUASTANA - Vérifié par : NOM
Référence fichier - Cas par cas.qgs

Sources : Société du Canal de Provence - © IGN - SCAN25 ®

0 200 400 m



1:12 000

Société du Canal de Provence
et d'aménagement de la région provençale
Le Tholonet - CS 70064 - 13182 Aix-en-Provence CEDEX 5
Tél : 04 42 66 70 00 - www.canal-de-provence.com

