MAIRIE DU RAYOL CANADEL SUR MER

Place Giudicelli - RD 559

83 820 Le Rayol Canadel sur Mer

DIA

ÉTUDE SUR L'ÉROSION
DES PLAGES DU CANADEL
Protection contre l'Érosion et la Submersion

CHRONOLOGIE DU TRAIT DE CÔTE

	Modifications	Phase	Date
0	Première diffusion		09/12/2020

Dessin: FVI | Contr: SBE | Approb: SLE | Echelle: 1/500 | Numéro Affaire: CORMRC 39-2020

C O R 0 3 9 2 0 D I A P L A N 0 2 0

Référence DWG : C:\CORINTHE\Projet\Rayol\CORMRC 39-2020 Erosion Submersion Plage du Canadel-2_Mission\2_DIAG\Plans\COR-039-20-DIA-PLAN-02-0.dwg

CORINTHE INGENIERIE

890 chemin du Peyrat ZA du Grand Pont 83310 Grimaud, France
Tél: +33(0)4.94.97.05.25 - Fax: +33(0)4.94.81.53.89
E.mail: contact@corinthe-ing.com - Web: www.corinthe-ing.com

Ces documents sont confidentiel et réservés à l'entière exclusive de ses destinataires. Ils peuvent contenir des informations juridiques sous droits de propriété intellectuelle. Toute utilisation de ces documents non conforme à leur destination, toute reproduction, toute diffusion sur tout support, toute publication, totale ou partielle, sont interdites sauf autorisation expresse de Corinthe Ingénierie. Copyright©CORINTHE Ingénierie. Tous droits réservés.

DOCUMENTS DE RÉFÉRENCE :

CORINTHE Ingénierie :
COR-039-20-DIA-PLAN-01 "ÉTAT DES LIEUX EXISTANT"
COR-039-20-DIA-PHOT-02 "IMAGES AÉRIENNES D'ÉPOQUE"

Limites du DPM, Concession et AOT :
Limite du Domaine Public Maritime retranscrit depuis un plan (papier) de délimitation transmis par la DDTM le 04/12/2020 "**Application de la Loi du 28 Novembre 1963**"

Concession et AOT issu d'un plan projet d'aménagement et d'exploitation de la plage datant du 30/04/2020, réalisé par le **Cabinet DUJARDIN** et transmis le 25/11/2020
"**Plage du Canadel V13.dwg**"

Images Aériennes :
Ortho Photo Mosaïque réalisée par la société **SEMANTIC-TS** le 05/11/2020 et transmis le 11/12/2020
L93_Canadel_Plage_Mairie_Orthomosaïque_0.05m.png"

Ortho-Images fournie par Geoservices IGN :
"**83-2017-0980-6235-LA93-0M20-E080.jp2**"

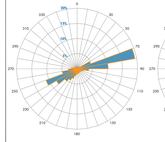

Rose des Houles
Point 4 MWM (Direction de provenance en °N)

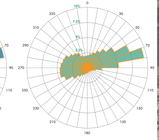

Rose des Vents
Point 4 MWM (Direction de provenance en °N)

Niveaux d'Eau de Projet

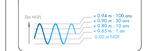
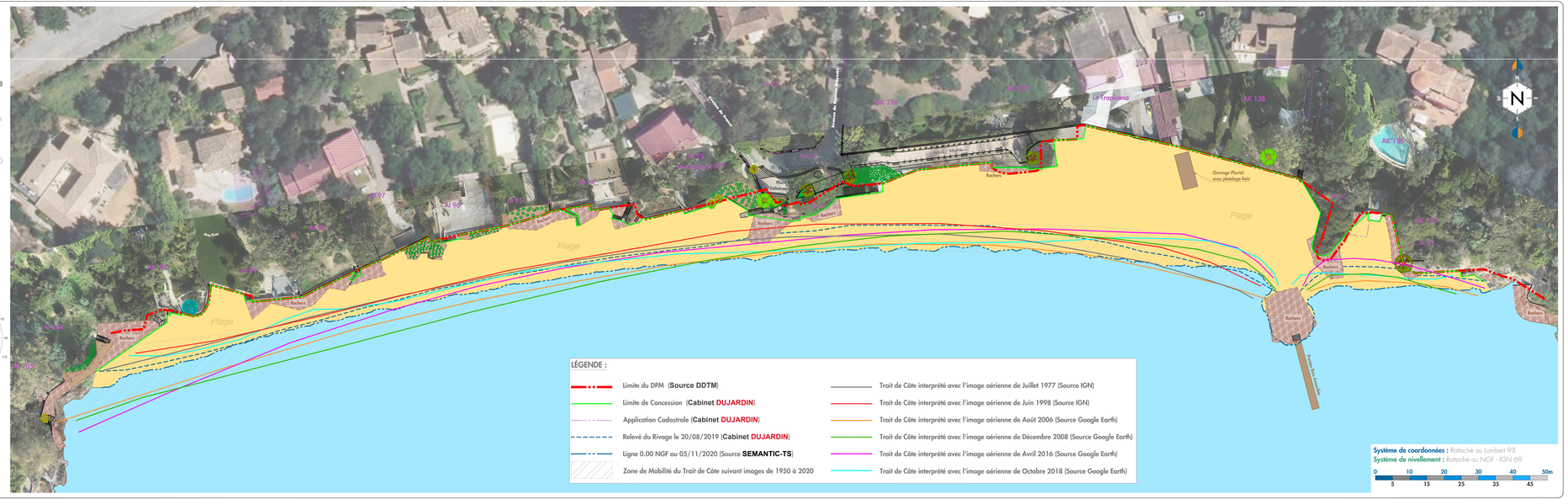
Marée au Port de Cavalaire