



Demande d'examen au cas par cas préalable à la réalisation éventuelle d'une évaluation environnementale

Article R. 122-3-1 du code de l'environnement

Ce formulaire sera publié sur le site internet de l'autorité chargée de l'examen au cas par cas.
Avant de remplir cette demande, lire attentivement la notice explicative.

Ce document est émis par le ministère en charge de l'écologie.

Ce formulaire peut se remplir facilement sur ordinateur. Si vous ne disposez pas du logiciel adapté, vous pouvez télécharger Adobe Acrobat Reader gratuitement [via ce lien](#)

Cadre réservé à l'autorité chargée de l'examen au cas par cas

Date de réception : 09/06/2023 / _____

Dossier complet le : 14/06/2023 / _____

N° d'enregistrement : F09323P0182

1 Intitulé du projet

Aménagements de la pistes des CASSETTE - Station de VARS

2 Identification du (ou des) maître(s) d'ouvrage ou du (ou des) pétitionnaire(s)

2.1 Personne physique

Nom

Prénom(s)

2.2 Personne morale

Dénomination

Raison sociale

SEM SEDEV

N° SIRET

Type de société (SA, SCI...)

3 8 6 2 5 0 2 1 1 0 0 0 2 9

SAEM à conseil d'administration

Représentant de la personne morale : Madame

Monsieur

Nom

Prénom(s)

LAUDRE

Dominique

La loi n° 78-17 du 6 janvier 1978 relative à l'informatique, aux fichiers et aux libertés s'applique aux données nominatives portées dans ce formulaire. Elle garantit un droit d'accès et de rectification pour ces données auprès du service destinataire.

3 Catégorie(s) applicable(s) du tableau des seuils et critères annexé à l'article R. 122-2 du code de l'environnement et dimensionnement correspondant du projet

| N° de catégorie et sous-catégorie | Caractéristiques du projet au regard des seuils et critères de la catégorie (Préciser les éventuelles rubriques issues d'autres nomenclatures (ICPE, IOTA, etc.)) |
|--|---|
| 43. Pistes de ski 47. Déboisements en vue de la reconversion de sols. | b) Pistes de ski d'une superficie inférieure à 4 hectares hors site vierge. b) Autres déboisements en vue de la reconversion des sols, portant sur une superficie totale, même fragmentée, de plus de 0,5 hectare. |

3.1 Le projet fait-il l'objet d'un examen au cas par cas dans le cadre du dispositif prévu aux I et II de l'article R.122-2-1 du code de l'environnement ? (clause-filet) ?

Oui Non

3.2 Le projet fait-il l'objet d'une soumission volontaire à examen au cas par cas au titre du III de l'article R.122-2-1 ?

Oui Non

4 Caractéristiques générales du projet

Doivent être annexées au présent formulaire les pièces énoncées à la rubrique 8.1 du formulaire.

4.1 Nature du projet, y compris les éventuels travaux de démolition

La nature du projet consiste à terrasser la piste existante des cassettes afin de l'élargir et d'adoucir la pente. Ces terrassements engendrent du défrichage en périphérie du projet. Suite au terrassement le réseau neige existant sera rétabli en lieux et place.

4.2 Objectifs du projet

L'objectif du projet est de faciliter le retour des skieurs débutants au bas de la station de VARS.

4.3 Décrivez sommairement le projet

4.3.1 Dans sa phase travaux

Avant les terrassements, la terre végétale du site sera décapée sur l'emprise des déblais et des remblais. Elle sera stockée afin d'être réutilisée à la fin des travaux, comme support de développement pour les semences utilisées.

Les déblais seront exécutés mécaniquement. Les talus seront limités à 3H/2V.

En terrain de toute nature, les fonds de fouille seront parfaitement arasés aux différents niveaux demandés.

Sur les zones correspondantes le sol sera préparé pour recevoir les remblais. Avant mise en remblais, une banquette destinée à asseoir le remblai sera réalisée.

Un soin tout particulier sera apporté à la mise en place de ces remblais, pour éviter les glissements de terrain potentiels.

La couche de terre végétale sera répandue avec une finition différente pour les talus et les pistes.

L'ensemble des terrassements est équilibré à l'échelle du projet et ce dernier a été imaginé de façon à réduire au mieux les déplacements de matériaux in situ.

Les surfaces terrassées seront traitées de façon à obtenir un aspect régulier et plat pour les parties sensiblement horizontales : les parties en pente pourront présenter des irrégularités et les hauts de talus seront « arrondis » sur environ 1,5 m. Toutes les surfaces terrassées seront unies, exemptes de souches apparentes et de grosses pierres ou blocs sauf directives particulières dûment consignées.

Pour les talus, un modèle irrégulier sera recherché, dans la mesure où il n'induit pas de terrassements supplémentaires par rapport au projet initial. Il sera préconisé de ne pas lisser ni tasser les talus avec le godet de la pelle mécanique.

L'ensemble des zones terrassées y compris talus feront l'objet d'un enherbement. Les enherbements seront constitués de semis adaptés à la végétation sur site et une seconde passe sera réalisée un an après la première passe en cas de mauvaise reprise des graines.

4.3.2 Dans sa phase d'exploitation et de démantèlement

Piste de ski

4.4 À quelle(s) procédure(s) administrative(s) d'autorisation le projet a-t-il été ou sera-t-il soumis ?

① La décision de l'autorité chargée de l'examen au cas par cas devra être jointe au(x) dossier(s) d'autorisation(s).

- Cas par cas
- Permis d'aménager
- Demande d'autorisation de défrichage

4.5 Dimensions et caractéristiques du projet et superficie globale de l'opération - préciser les unités de mesure utilisées

| Grandeurs caractéristiques du projet | Valeurs |
|--------------------------------------|-----------------------|
| Décapage (emprise du projet) | 2,89 ha |
| Déblais | 17.650 m ³ |
| Remblais | 17.650 m ³ |
| Défrichement | 1.45 ha |

4.6 Localisation du projet

Adresse et commune d'implantation

Numéro : _____ Voie : Chemin des cassettes

Lieu-dit : _____

Localité : Vars

Code postal : 0 5 5 6 0 BP : _____ Cedex : _____

Coordonnées géographiques^[1]

Long. : 0 6 ° 6 6 ' 6 9 " 5 Lat. : 4 4 ° 5 7 ' 0 0 " 6

Pour les catégories 5° a), 6° a), b) et c), 7°a), 9°a), 10°, 11°a) b), 12°, 13°, 22°, 32°, 33°, 34°, 35°, 36°, 37°, 38°, 43° a), b) de l'annexe à l'article R. 122-2 du code de l'environnement

Point de départ : Long. : 0 6 ° 6 6 ' 5 8 " 7 Lat. : 4 4 ° 5 7 ' 2 8 " 7

Point de d'arrivée : Long. : 0 6 ° 6 6 ' 7 0 " 4 Lat. : 4 4 ° 5 6 ' 5 8 " 3

Communes traversées :

05560 Vars

Précisez le document d'urbanisme en vigueur et les zonages auxquels le projet est soumis :

Section PLU OF (tableau parcellaire en annexe)

 Joignez à votre demande les annexes n°2 à 6.

4.7 S'agit-il d'une modification/extension d'une installation ou d'un ouvrage existant ?

Oui Non

4.7.1 Si oui, cette installation ou cet ouvrage avait-il fait l'objet d'une évaluation environnementale ?

Oui Non

[1] Pour l'outre-mer, voir notice explicative.

4.7.2 Si oui, décrivez sommairement les différentes composantes de votre projet et indiquez à quelle date il a été autorisé ? En cas de modification du projet, précisez les caractéristiques du projet « avant /après ».

5 Sensibilité environnementale de la zone d'implantation envisagée

① Afin de réunir les informations nécessaires pour remplir le tableau ci-dessous, vous pouvez vous rapprocher des services instructeurs, et vous référer notamment à l'outil de cartographie interactive Géo-IDE, disponible sur le site de chaque direction régionale.

Le site Internet du ministère de l'environnement vous propose, dans la rubrique concernant la demande de cas par cas, la liste des sites internet où trouver les données environnementales par région utiles pour remplir le formulaire.

| Le projet se situe-t-il : | Oui | Non | Lequel/Laquelle ? |
|--|-------------------------------------|-------------------------------------|-------------------|
| Dans une zone naturelle d'intérêt écologique, faunistique et floristique de type I ou II (ZNIEFF) ? | <input type="checkbox"/> | <input checked="" type="checkbox"/> | |
| En zone de montagne ? | <input checked="" type="checkbox"/> | <input type="checkbox"/> | |
| Dans une zone couverte par un arrêté de protection de biotope ? | <input type="checkbox"/> | <input checked="" type="checkbox"/> | |
| Sur le territoire d'une commune littorale ? | <input type="checkbox"/> | <input checked="" type="checkbox"/> | |
| Dans un parc national, un parc naturel marin, une réserve naturelle (nationale ou régionale), une zone de conservation halieutique ou un parc naturel régional ? | <input type="checkbox"/> | <input checked="" type="checkbox"/> | |

| Le projet se situe-t-il : | Oui | Non | Lequel/Laquelle ? |
|--|--------------------------|-------------------------------------|-------------------|
| Sur un territoire couvert par un plan de prévention du bruit, arrêté ou le cas échéant, en cours d'élaboration ? | <input type="checkbox"/> | <input checked="" type="checkbox"/> | |
| Dans un bien inscrit au patrimoine mondial ou sa zone tampon, un monument historique ou ses abords ou un site patrimonial remarquable ? | <input type="checkbox"/> | <input checked="" type="checkbox"/> | |
| Dans une zone humide ayant fait l'objet d'une délimitation ? | <input type="checkbox"/> | <input checked="" type="checkbox"/> | |
| Dans une commune couverte par un plan de prévention des risques naturels prévisibles (PPRN) ou par un plan de prévention des risques technologiques (PPRT) ? | <input type="checkbox"/> | <input checked="" type="checkbox"/> | |
| Si oui, est-il prescrit ou approuvé ? | <input type="checkbox"/> | <input checked="" type="checkbox"/> | |
| Dans un site ou sur des sols pollués ? | <input type="checkbox"/> | <input checked="" type="checkbox"/> | |
| Dans une zone de répartition des eaux ? | <input type="checkbox"/> | <input checked="" type="checkbox"/> | |
| Dans un périmètre de protection rapprochée d'un captage d'eau destiné à la consommation humaine ou d'eau minérale naturelle ? | <input type="checkbox"/> | <input checked="" type="checkbox"/> | |
| Dans un site inscrit ? | <input type="checkbox"/> | <input checked="" type="checkbox"/> | |

| Le projet se situe-t-il dans ou à proximité : | Oui | Non | Lequel et à quelle distance ? |
|---|--------------------------|-------------------------------------|-------------------------------|
| D'un site Natura 2000 ? | <input type="checkbox"/> | <input checked="" type="checkbox"/> | |
| D'un site classé ? | <input type="checkbox"/> | <input checked="" type="checkbox"/> | |

6 Caractéristiques de l'impact potentiel du projet sur l'environnement et la santé humaine au vu des informations disponibles

6.1 Le projet est-il susceptible d'avoir les incidences notables suivantes ?

Veillez compléter le tableau suivant :

| Incidences potentielles | | Oui | Non | De quelle nature ? De quelle importance ? Appréciez sommairement l'impact potentiel |
|-------------------------|--|--------------------------|-------------------------------------|--|
| Ressources | Engendre-t-il des prélèvements d'eau ? Si oui, dans quel milieu ? | <input type="checkbox"/> | <input checked="" type="checkbox"/> | |
| | Impliquera-t-il des drainages/ou des modifications prévisibles des masses d'eau souterraines ? | <input type="checkbox"/> | <input checked="" type="checkbox"/> | |
| | Est-il excédentaire en matériaux ? | <input type="checkbox"/> | <input checked="" type="checkbox"/> | |
| | Est-il déficitaire en matériaux ? | <input type="checkbox"/> | <input checked="" type="checkbox"/> | |
| | Si oui, utilise-t-il les ressources naturelles du sol ou du sous-sol ? | <input type="checkbox"/> | <input checked="" type="checkbox"/> | |

| Incidences potentielles | | Oui | Non | De quelle nature ? De quelle importance ? Appréciez sommairement l'impact potentiel |
|-------------------------|---|--------------------------|-------------------------------------|--|
| Ressources | Est-il en adéquation avec les ressources disponibles, les équipements d'alimentation en eau potable/ assainissement ? | <input type="checkbox"/> | <input checked="" type="checkbox"/> | |
| | Est-il susceptible d'entraîner des perturbations, des dégradations, des destructions de la biodiversité existante : faune, flore, habitats, continuités écologiques ? | <input type="checkbox"/> | <input checked="" type="checkbox"/> | |
| Milieu naturel | Si le projet est situé dans ou à proximité d'un site Natura 2000, est-il susceptible d'avoir un impact sur un habitat / une espèce inscrit(e) au Formulaire Standard de Données du site ? | <input type="checkbox"/> | <input checked="" type="checkbox"/> | |
| | Engendre-t-il la consommation d'espaces naturels, agricoles, forestiers, maritimes ? | <input type="checkbox"/> | <input checked="" type="checkbox"/> | |
| Risques | Est-il concerné par des risques technologiques ? | <input type="checkbox"/> | <input checked="" type="checkbox"/> | |
| | Est-il concerné par des risques naturels ? | <input type="checkbox"/> | <input checked="" type="checkbox"/> | |
| | Engendre-t-il des risques sanitaires ? | <input type="checkbox"/> | <input checked="" type="checkbox"/> | |
| | Est-il concerné par des risques sanitaires ? | <input type="checkbox"/> | <input checked="" type="checkbox"/> | |

| Incidences potentielles | | Oui | Non | De quelle nature ? De quelle importance ? Appréciez sommairement l'impact potentiel |
|-------------------------------------|--|---------------------------------------|-------------------------------------|--|
| Nuisances | Engendre-t-il des déplacements/des trafics ? | <input checked="" type="checkbox"/> | <input type="checkbox"/> | |
| | Est-il source de bruit ? | <input type="checkbox"/> | <input checked="" type="checkbox"/> | |
| | Est-il concerné par des nuisances sonores ? | <input type="checkbox"/> | <input checked="" type="checkbox"/> | |
| | Engendre-t-il des odeurs ? | <input type="checkbox"/> | <input checked="" type="checkbox"/> | |
| | Est-il concerné par des nuisances olfactives ? | <input type="checkbox"/> | <input checked="" type="checkbox"/> | |
| | Engendre-t-il des vibrations ? | <input type="checkbox"/> | <input checked="" type="checkbox"/> | |
| | Est-il concerné par des vibrations ? | <input type="checkbox"/> | <input checked="" type="checkbox"/> | |
| | Engendre-t-il des émissions lumineuses ? | <input type="checkbox"/> | <input checked="" type="checkbox"/> | |
| | Est-il concerné par des émissions lumineuses ? | <input type="checkbox"/> | <input checked="" type="checkbox"/> | |
| | Émissions | Engendre-t-il des rejets dans l'air ? | <input type="checkbox"/> | <input checked="" type="checkbox"/> |
| Engendre-t-il des rejets liquides ? | | <input type="checkbox"/> | <input checked="" type="checkbox"/> | |
| Si oui, dans quel milieu ? | | <input type="checkbox"/> | <input checked="" type="checkbox"/> | |

| Incidences potentielles | | Oui | Non | De quelle nature ? De quelle importance ? Appréciez sommairement l'impact potentiel |
|------------------------------------|---|--------------------------|-------------------------------------|--|
| Émissions | Engendre-t-il des effluents ? | <input type="checkbox"/> | <input checked="" type="checkbox"/> | |
| | Engendre-t-il la production de déchets non dangereux, inertes, dangereux ? | <input type="checkbox"/> | <input checked="" type="checkbox"/> | |
| Patrimoine/Cadre de vie/Population | Est-il susceptible de porter atteinte au patrimoine architectural, culturel, archéologique et paysager ? | <input type="checkbox"/> | <input checked="" type="checkbox"/> | |
| | Engendre-t-il des modifications sur les activités humaines (agriculture, sylviculture, urbanisme, aménagements), notamment l'usage du sol ? | <input type="checkbox"/> | <input checked="" type="checkbox"/> | |

6.2 Les incidences du projet identifiées au 6.1 sont-elles susceptibles d'être cumulées avec d'autres projets existants ou approuvés ?


Oui Non

Si oui, décrivez lesquelles :


6.3 Les incidences du projet identifiées au 6.1 sont-elles susceptibles d'avoir des effets de nature transfrontière ?

Oui Non


Si oui, décrivez lesquelles :



6.4 Description des principaux résultats disponibles issus des évaluations pertinentes des incidences sur l'environnement requises au titre d'autres législations applicables



6.5 Description, le cas échéant, des mesures et caractéristiques du projet susceptibles d'être retenues ou mises en œuvre pour éviter ou réduire les effets négatifs notables du projet sur l'environnement ou la santé humaine (en y incluant les scénarios alternatifs éventuellement étudiés) et permettant de s'assurer de l'absence d'impacts résiduels notables. Il convient de préciser et de détailler ces mesures (type de mesures, contenu, mise en œuvre, suivi, durée).



7 Auto-évaluation (facultatif)

① Au regard du formulaire rempli, estimez-vous qu'il est nécessaire que votre projet fasse l'objet d'une évaluation environnementale ou qu'il devrait en être dispensé ? Expliquez pourquoi.

8 Annexes

8.1 Annexes obligatoires

| Objet | | |
|-------|---|-------------------------------------|
| 1 | Document CERFA n°14734 intitulé « informations nominatives relatives au maître d'ouvrage ou pétitionnaire » - non publié . | <input checked="" type="checkbox"/> |
| 2 | Si le projet fait l'objet d'un examen au cas par cas dans le cadre du dispositif prévu aux I et II de l'article R.122-2-1 du code de l'environnement (clause filet), la décision administrative soumettant le projet au cas par cas. | <input checked="" type="checkbox"/> |
| 3 | Un plan de situation au 1/25 000 ou, à défaut, à une échelle comprise entre 1/16 000 et 1/64 000 (Il peut s'agir d'extraits cartographiques du document d'urbanisme s'il existe). | <input checked="" type="checkbox"/> |
| 4 | Au minimum, 2 photographies datées de la zone d'implantation, avec une localisation cartographique des prises de vue, l'une devant permettre de situer le projet dans l'environnement proche et l'autre de le situer dans le paysage lointain. | <input checked="" type="checkbox"/> |
| 5 | Un plan du projet ou, pour les travaux, ouvrages ou aménagements visés aux catégories 5° a), 6°a), b) et c), 7°a), 9°a), 10°, 11°a), b), 12°, 13°, 22°, 32°, 33°, 34°, 35°, 36, 37°, 38°, 43° a) et b) de l'annexe à l'article R. 122-2 du code de l'environnement un projet de tracé ou une enveloppe de tracé | <input checked="" type="checkbox"/> |
| 6 | Sauf pour les travaux, ouvrages ou aménagements visés aux 5° a), 6°a), b) et c), 7° a), 9°a), 10°, 11°a), b), 12°, 13°, 22°, 32°, 33°, 34°, 35°, 36, 37°, 38°, 43° a) et b) de l'annexe à l'article R. 122-2 du code de l'environnement : plan des abords du projet (100 mètres au minimum) pouvant prendre la forme de photos aériennes datées et complétées si nécessaire selon les évolutions récentes, à une échelle comprise entre 1/2 000 et 1/5 000. Ce plan devra préciser l'affectation des constructions et terrains avoisinants ainsi que les canaux, plans d'eau et cours d'eau | <input checked="" type="checkbox"/> |
| 7 | Si le projet est situé dans un site Natura 2000, un plan de situation détaillé du projet par rapport à ce site. Dans les autres cas, une carte permettant de localiser le projet par rapport aux sites Natura 2000 sur lesquels le projet est susceptible d'avoir des effets. | <input checked="" type="checkbox"/> |

8.2 Autres annexes volontairement transmises par le maître d'ouvrage ou pétitionnaire

① Veuillez compléter le tableau ci-joint en indiquant les annexes jointes au présent formulaire d'évaluation, ainsi que les parties auxquelles elles se rattachent.

| Objet | | |
|-------|--|--------------------------|
| 1 | | <input type="checkbox"/> |
| 2 | | <input type="checkbox"/> |
| 3 | | <input type="checkbox"/> |
| 4 | | <input type="checkbox"/> |
| 5 | | <input type="checkbox"/> |

9 Engagement et signature

Je certifie sur l'honneur avoir pris en compte les principaux résultats disponibles issus des évaluations pertinentes des incidences sur l'environnement requises au titre d'autres législations applicables

Je certifie sur l'honneur l'exactitude des renseignements ci-dessus

Nom LAURE

Prénom Dominique

Qualité du signataire PDC

A VAM

Fait le 09/06/2023

S.E.M. - S.E.D.E.V. - VARS
Société pour l'Équipement
et le Développement de VARS
05560 VARS LES BAINS
SIRET 388 250 211 0029 INSEE 802 C
Tél. 04 92 46 61 04 - Fax 04 92 46 62 30
Mail : semsede@sedev.fr

Signature du (des) demandeur(s)