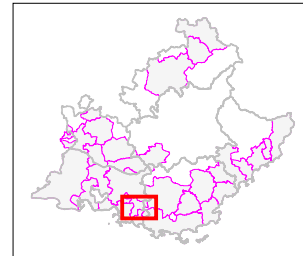


ÉCHÉANCE D'ATTEINTE DU BON ÉTAT GLOBAL DES MASSES D'EAU SOUTERRAINES

SCOT de la CA Pays Aubagne et Etoile

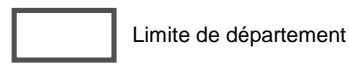


Territoire

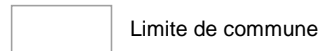


Périmètre de SCOT

Administratif



Limite de département



Limite de commune

- ◆ Préfecture de région
- Préfecture de département
- Sous-préfecture
- Chef-lieu de canton

Echéance d'atteinte du bon état global des masses d'eau souterraines

Niveau 0

- 2015
- 2021
- 2027
- Obj moins strict

Niveau -1

- 2015
- 2021

Niveau -2

- 2015

Anthropisation des cours d'eau

- Naturel
- Fortement modifié ou artificiel

Anthropisation des plans d'eau, eaux côtières et de transition

- Naturel
- Fortement modifié ou artificiel

