

## Territoire



## Périmètre de SCOT

### Administratif



Limite de département



Limite de commune



Préfecture de région



Préfecture de département

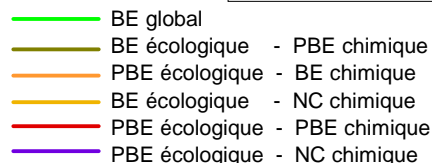
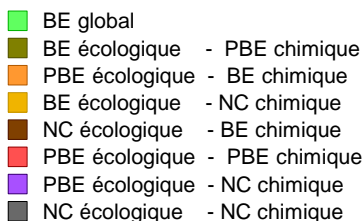


Sous-préfecture



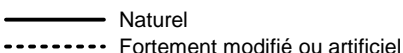
Chef-lieu de canton

## Etat global des masses d'eau superficielles



(BE : Bon état, PBE : Pas bon état, NC : Etat inconnu)

## Anthropisation des cours d'eau



## Anthropisation des plans d'eau, eaux côtières et de transition

